
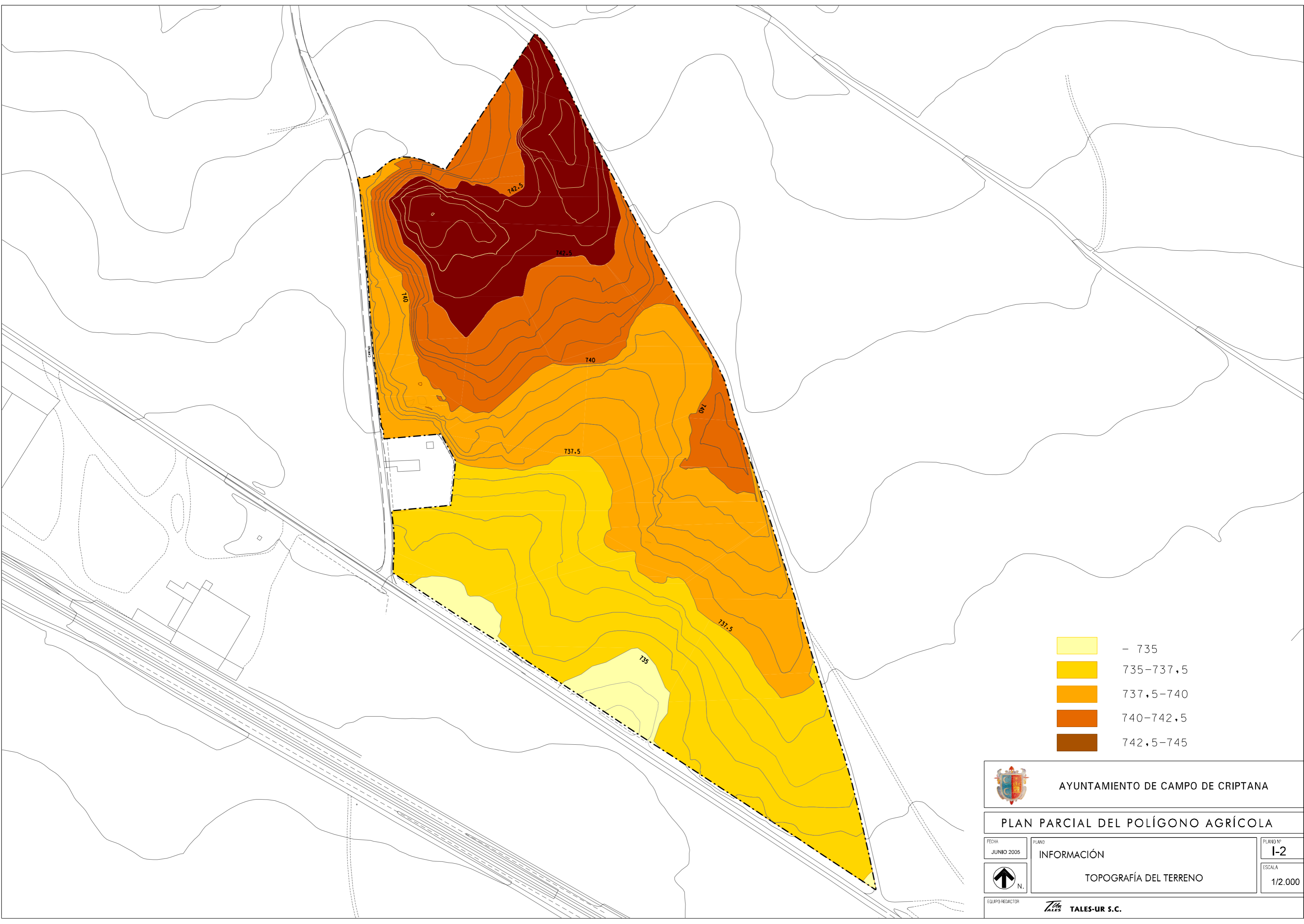







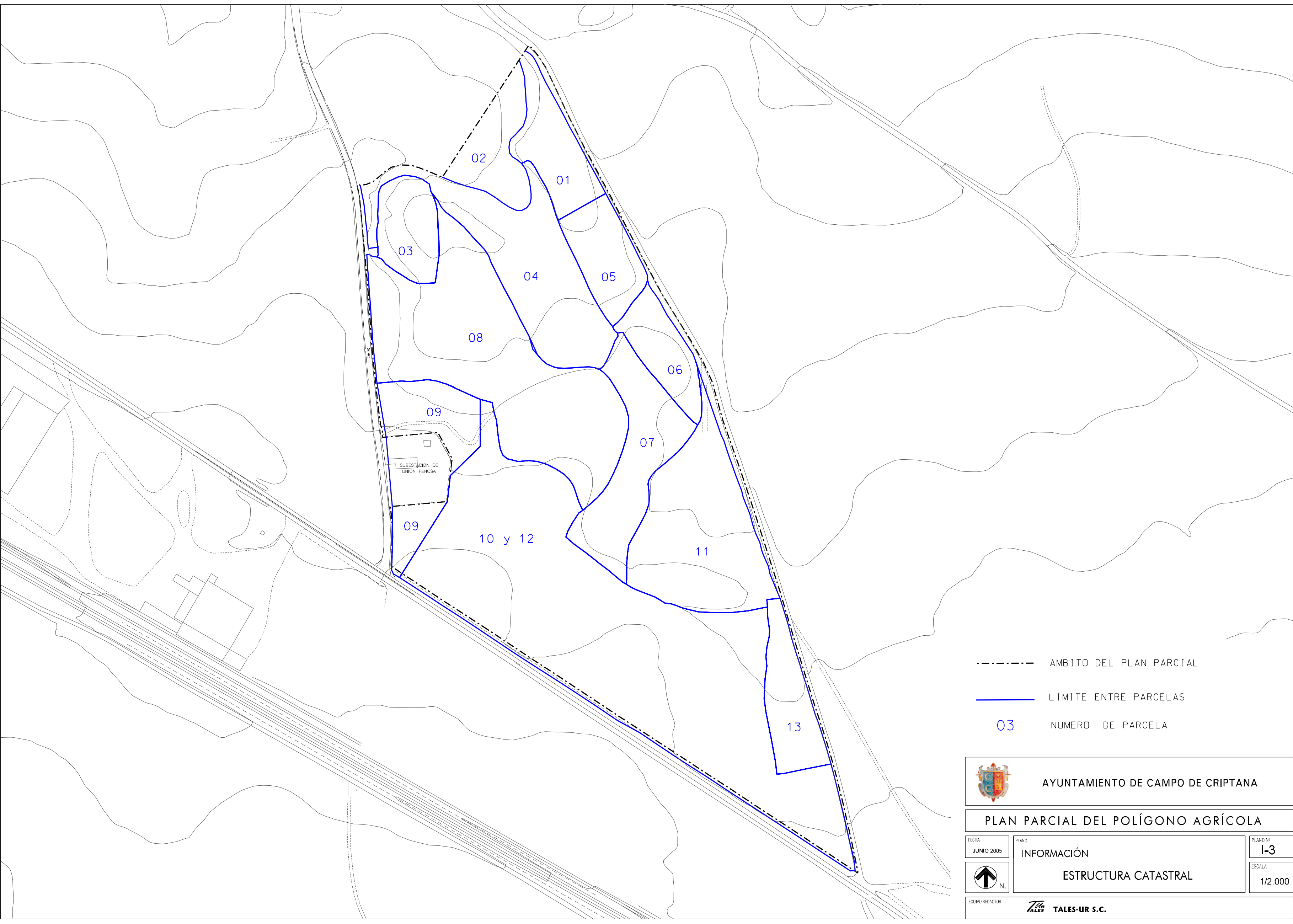
		
AYUNTAMIENTO DE CAMPO DE CRIPTANA		
PLAN PARCIAL DEL POLIGONO AGRICOLA		
FECHA JUNIO 2005	PLANO INFORMACION	PLANO N. I-1
EQUIPO REDACTOR  TALES-UR S.C.		ESCALA 1/8.000
SITUACION DE LOS TERRENOS		




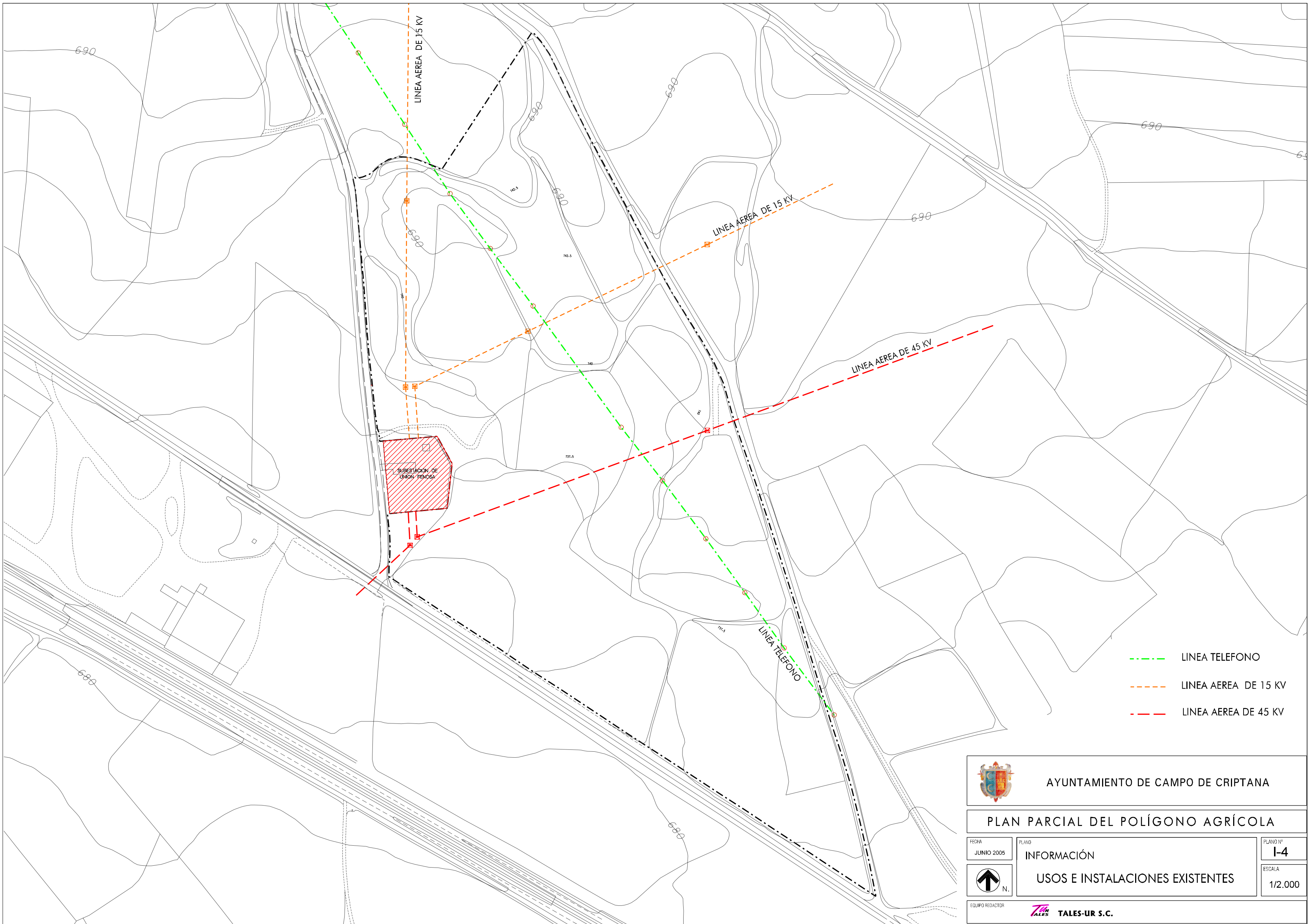
-  - 735
-  735-737,5
-  737,5-740
-  740-742,5
-  742,5-745

 AYUNTAMIENTO DE CAMPO DE CRIPTANA		
PLAN PARCIAL DEL POLÍGONO AGRÍCOLA		
FECHA JUNIO 2005	PLANO INFORMACIÓN	PLANO Nº I-2
	TOPOGRAFÍA DEL TERRENO	ESCALA 1/2.000
EQUIPO REDACTOR  TALES-UR S.C.		






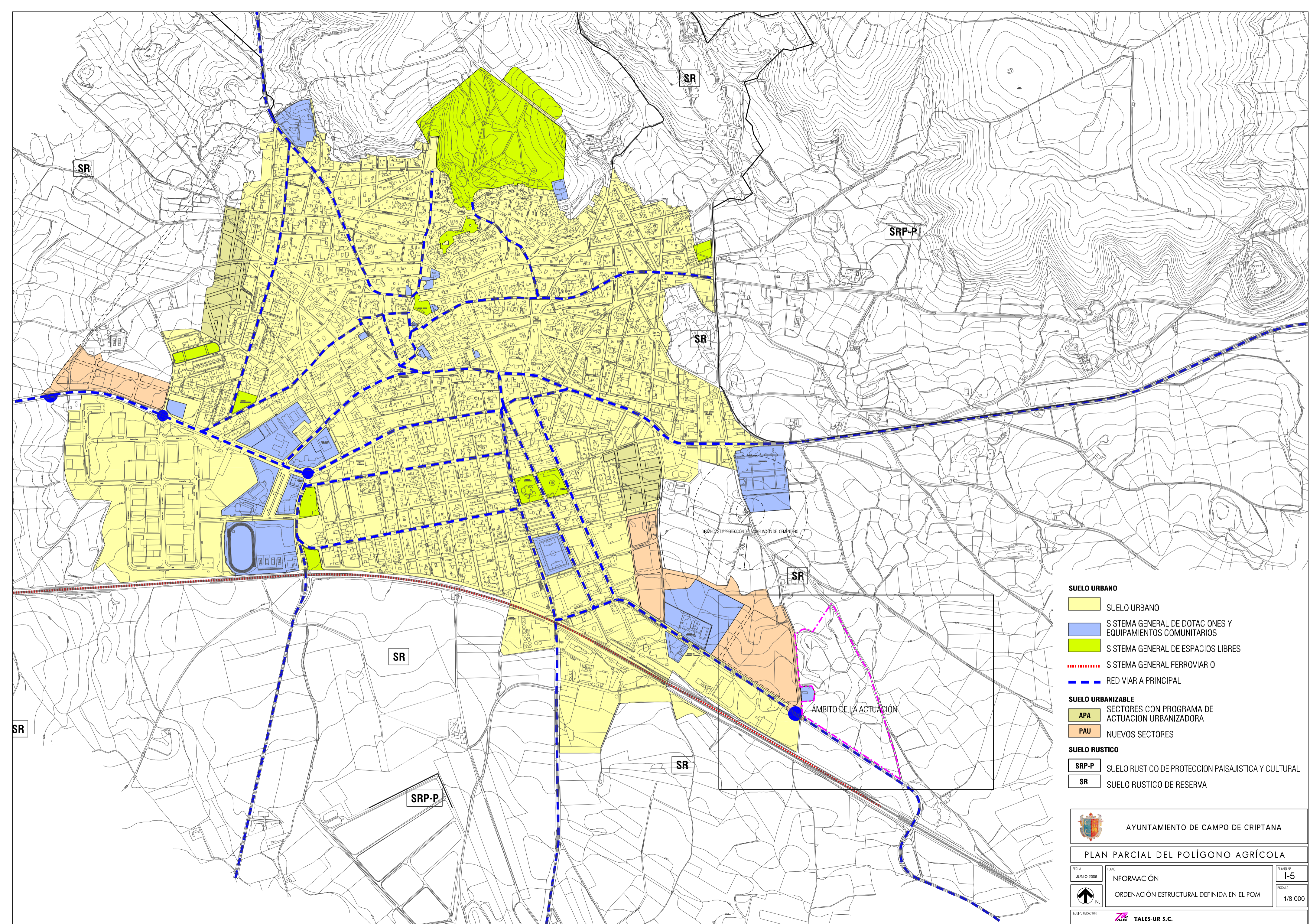
- AMBITO DEL PLAN PARCIAL
- LIMITE ENTRE PARCELAS
- 03 NUMERO DE PARCELA

		AYUNTAMIENTO DE CAMPO DE CRIPTANA	
PLAN PARCIAL DEL POLÍGONO AGRÍCOLA			
FECHA JUNIO 2005	PLANO INFORMACIÓN	PLANO Nº I-3	ESCALA 1/2.000
EQUIPO REDACTOR		TALES-UR S.C.	



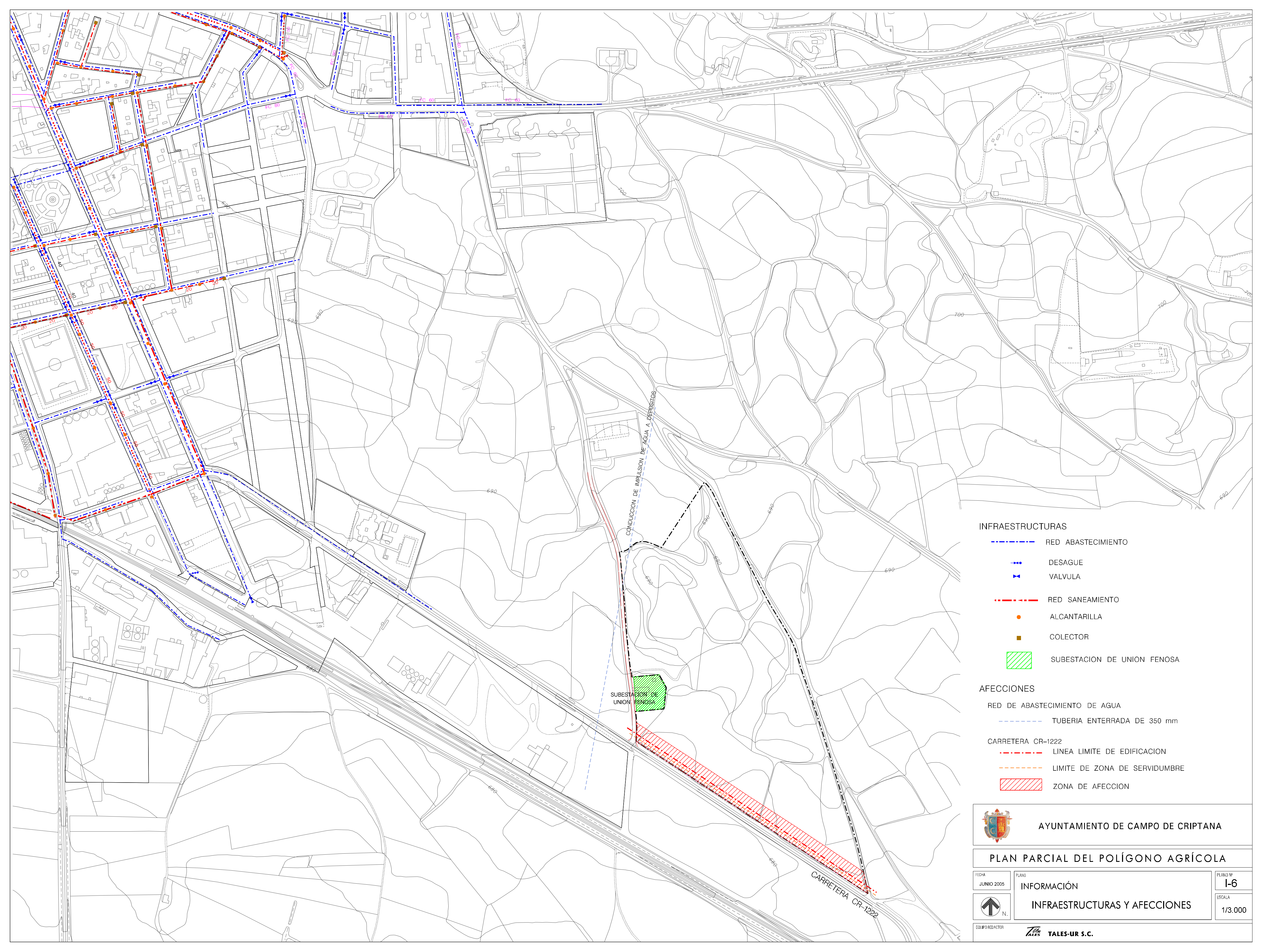
- - - LINEA TELEFONO
- - - LINEA AEREA DE 15 KV
- - - LINEA AEREA DE 45 KV

 AYUNTAMIENTO DE CAMPO DE CRIPTANA		
PLAN PARCIAL DEL POLÍGONO AGRÍCOLA		
FECHA JUNIO 2005	PLANO INFORMACIÓN	PLANO Nº I-4
 N.	USOS E INSTALACIONES EXISTENTES	
EQUIPO REDACTOR  TALES-UR S.C.		
ESCALA 1/2.000		



- SUELO URBANO**
- SUELO URBANO
 - SISTEMA GENERAL DE DOTACIONES Y EQUIPAMIENTOS COMUNITARIOS
 - SISTEMA GENERAL DE ESPACIOS LIBRES
 - SISTEMA GENERAL FERROVIARIO
 - RED VIARIA PRINCIPAL
- SUELO URBANIZABLE**
- APA SECTORES CON PROGRAMA DE ACTUACION URBANIZADORA
 - PAU NUEVOS SECTORES
- SUELO RUSTICO**
- SRP-P SUELO RUSTICO DE PROTECCION PAISAJISTICA Y CULTURAL
 - SR SUELO RUSTICO DE RESERVA

AYUNTAMIENTO DE CAMPO DE CRIPTANA		
PLAN PARCIAL DEL POLÍGONO AGRÍCOLA		
<small>FECHA</small> JUNIO 2005	<small>PLANO</small> INFORMACIÓN	<small>PLANO Nº</small> 1-5
N.	<small>ORDENACIÓN ESTRUCTURAL DEFINIDA EN EL POM</small>	<small>ESCALA</small> 1/8.000
<small>EQUIPO REDACTOR:</small> TALES-UR S.C.		






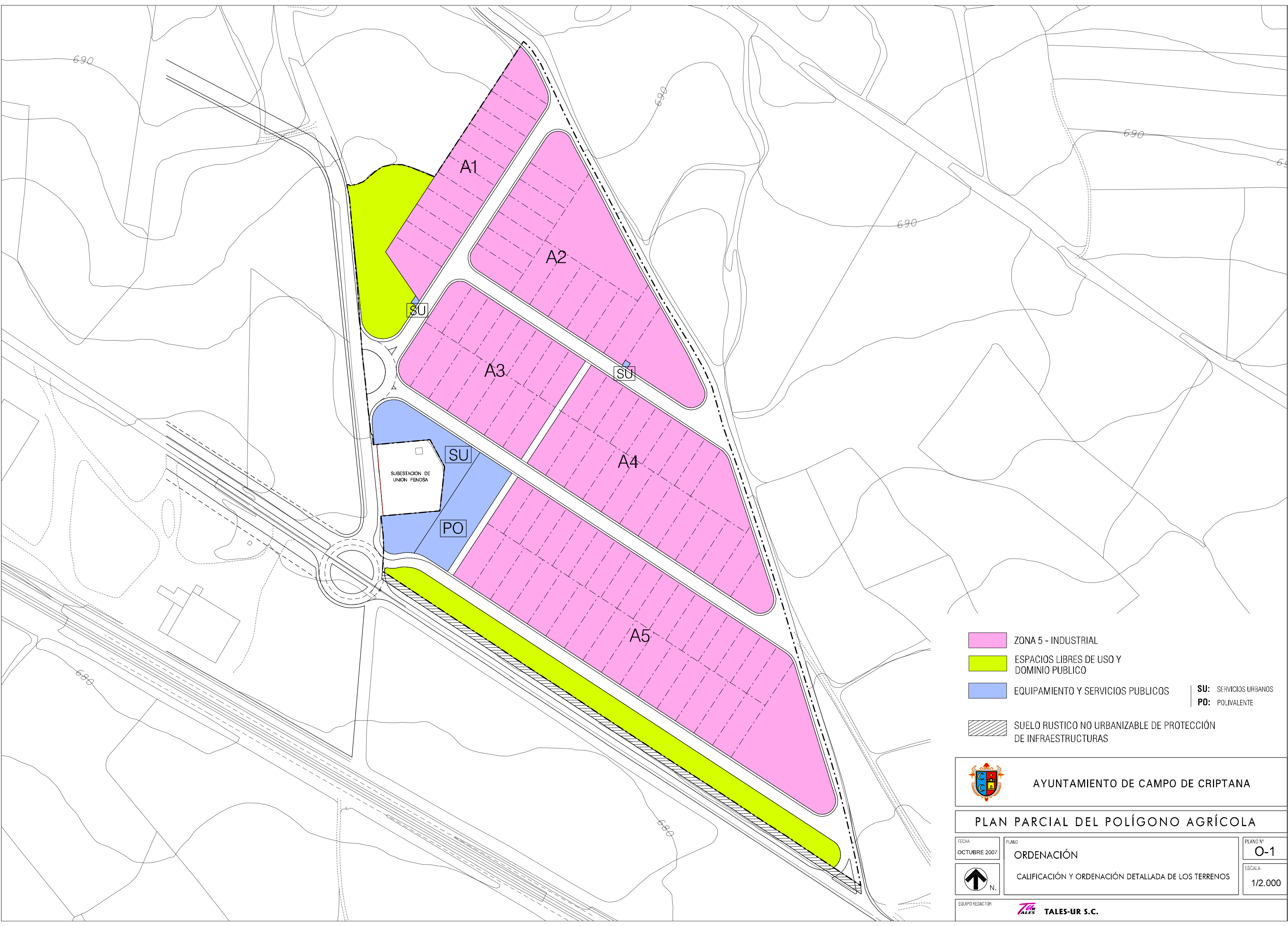
INFRAESTRUCTURAS

- - - - - RED ABASTECIMIENTO
- + + + + + DESAGUE
- ▶ ▶ ▶ ▶ ▶ VALVULA
- - - - - RED SANEAMIENTO
- ALCANTARILLA
- COLECTOR
- SUBESTACION DE UNION FENOSA

AFECCIONES

- RED DE ABASTECIMIENTO DE AGUA
- - - - - TUBERIA ENTERRADA DE 350 mm
- CARRETERA CR-1222
- - - - - LINEA LIMITE DE EDIFICACION
- - - - - LIMITE DE ZONA DE SERVIDUMBRE
- ZONA DE AFECCION

		AYUNTAMIENTO DE CAMPO DE CRIPTANA	
PLAN PARCIAL DEL POLÍGONO AGRÍCOLA			
<small>FECHA</small> JUNIO 2005	<small>PLANO</small> INFORMACIÓN	<small>PLANO Nº</small> I-6	<small>ESCALA</small> 1/3.000
 N.		INFRAESTRUCTURAS Y AFECCIONES	
<small>EQUIPO REDACTOR</small>		 TALES-UR S.C.	



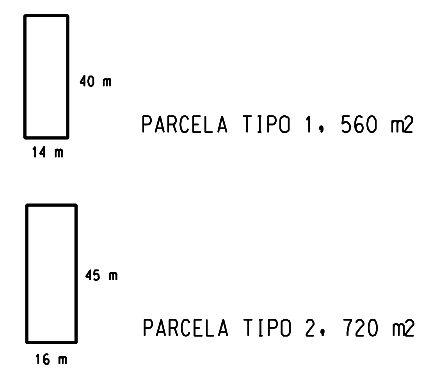
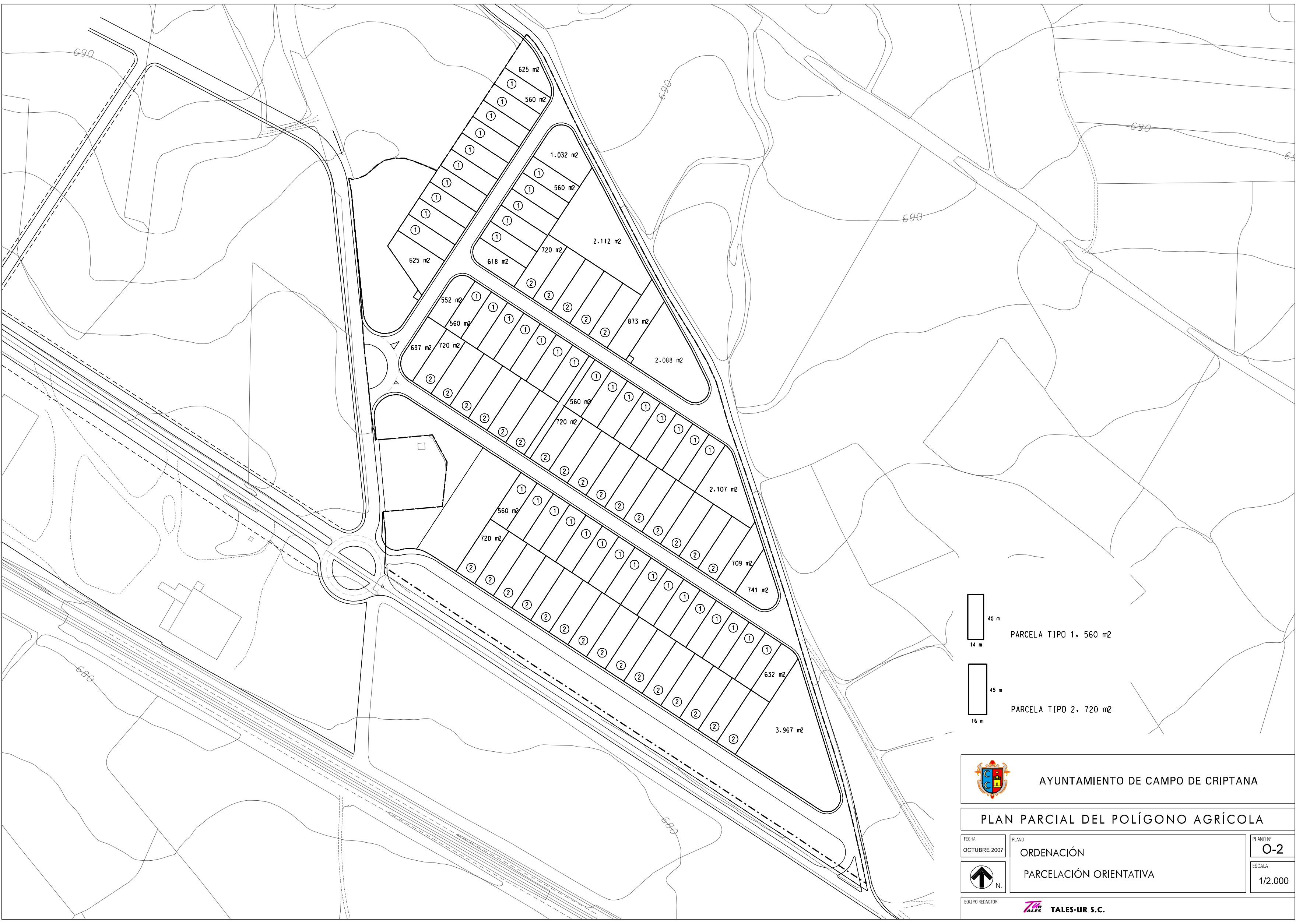
- ZONA 5 - INDUSTRIAL
- ESPACIOS LIBRES DE USO Y DOMINIO PUBLICO
- EQUIPAMIENTO Y SERVICIOS PUBLICOS
- SU: SERVICIOS URBANOS
- PO: POLIVALENTE
- SUELO RUSTICO NO URBANIZABLE DE PROTECCIÓN DE INFRAESTRUCTURAS






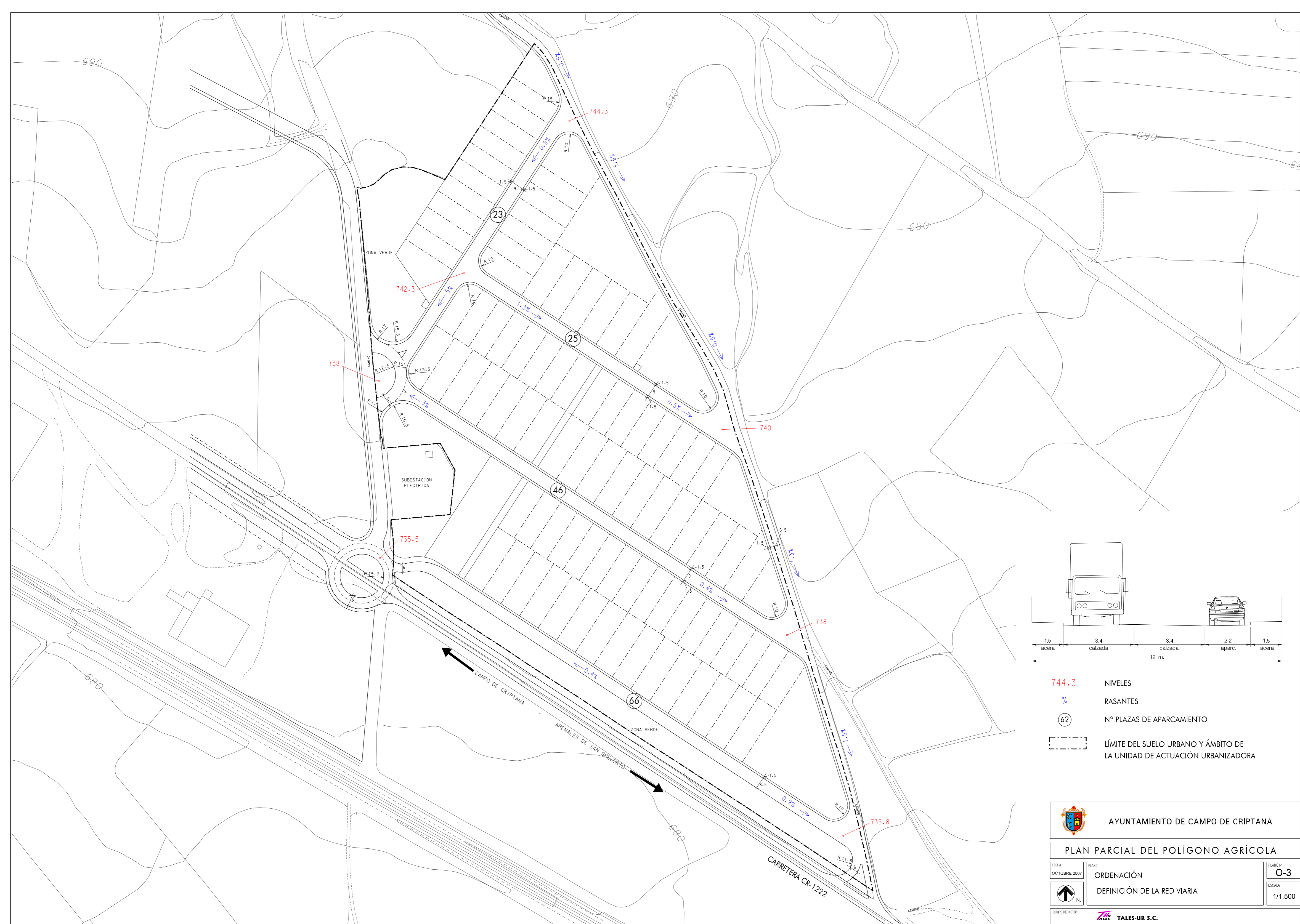
PLAN PARCIAL DEL POLÍGONO AGRÍCOLA

FECHA	PLANO	PLANO Nº
OCTUBRE 2007	ORDENACIÓN	O-1
↑ N.	CALIFICACIÓN Y ORDENACIÓN DETALLADA DE LOS TERRENOS	ESCALA
		1/2.000




EQUIPO REDACTOR **TALES-UR S.C.**

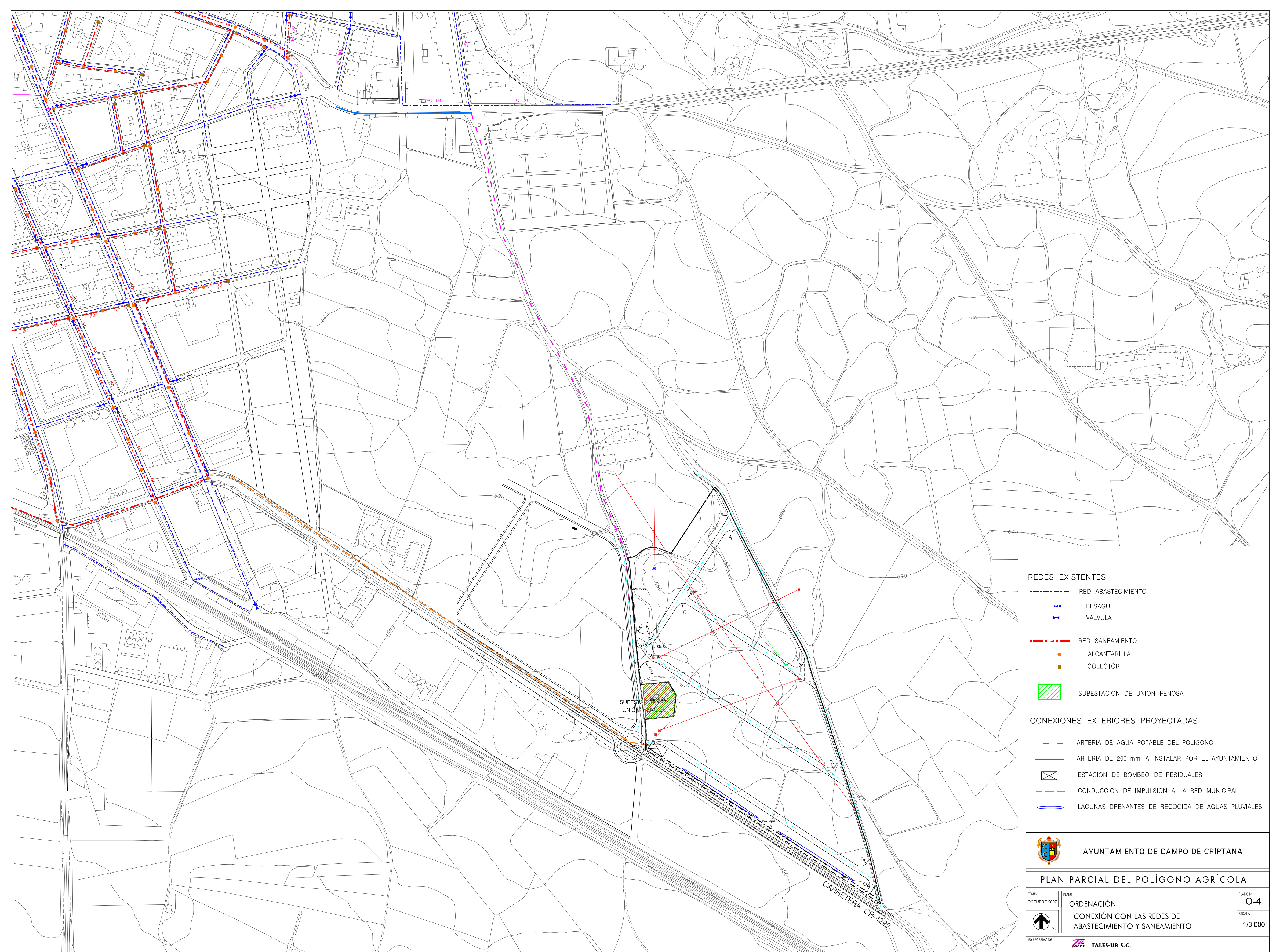


 AYUNTAMIENTO DE CAMPO DE CRIPTANA		
PLAN PARCIAL DEL POLÍGONO AGRÍCOLA		
FECHA OCTUBRE 2007	PLANO ORDENACIÓN	PLANO Nº 0-2
 N.		ESCALA 1/2.000
EQUIPO REDACTOR  TALES-UR S.C.		



- 744.3 NIVELES
- % RASANTES
- (62) Nº PLAZAS DE APARCAMIENTO
- LÍMITE DEL SUELO URBANO Y ÁMBITO DE LA UNIDAD DE ACTUACIÓN URBANIZADORA

 AYUNTAMIENTO DE CAMPO DE CRIPTANA		
PLAN PARCIAL DEL POLÍGONO AGRÍCOLA		
FECHA OCTUBRE 2007	PLANO ORDENACIÓN	PLANO Nº O-3
 N.		ESCALA 1/1.500
EQUIPO REDACTOR  TALES-UR S.C.		



REDES EXISTENTES

- RED ABASTECIMIENTO
- - - DESAGUE
- - - VALVULA
- - - RED SANEAMIENTO
- ALCANTARILLA
- COLECTOR
- SUBESTACION DE UNION FENOSA

CONEXIONES EXTERIORES PROYECTADAS

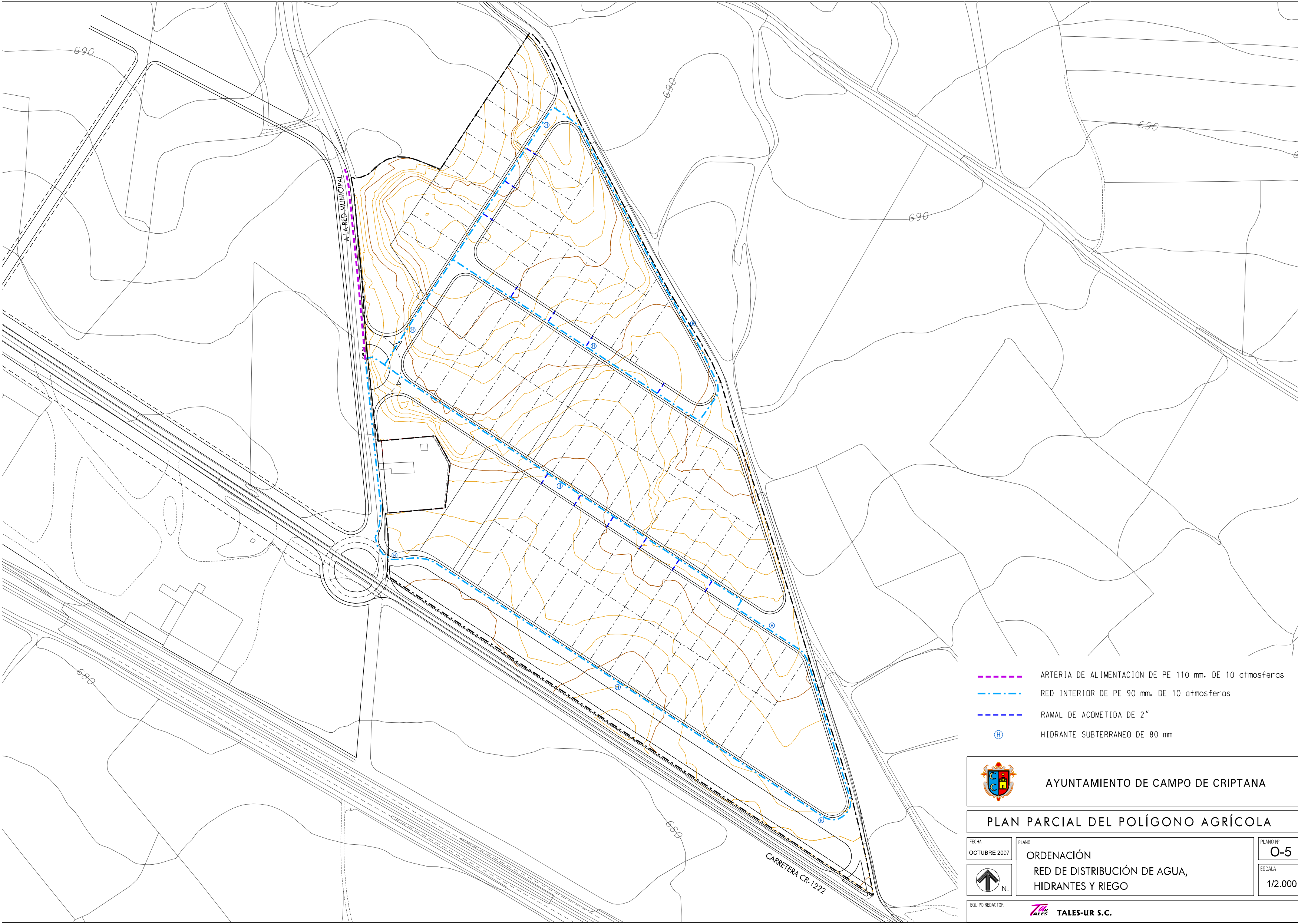
- ARTERIA DE AGUA POTABLE DEL POLIGONO
- ARTERIA DE 200 mm A INSTALAR POR EL AYUNTAMIENTO
- ESTACION DE BOMBEO DE RESIDUALES
- CONDUCCION DE IMPULSION A LA RED MUNICIPAL
- LAGUNAS DRENANTES DE RECOGIDA DE AGUAS PLUVIALES










AYUNTAMIENTO DE CAMPO DE CRIPTANA

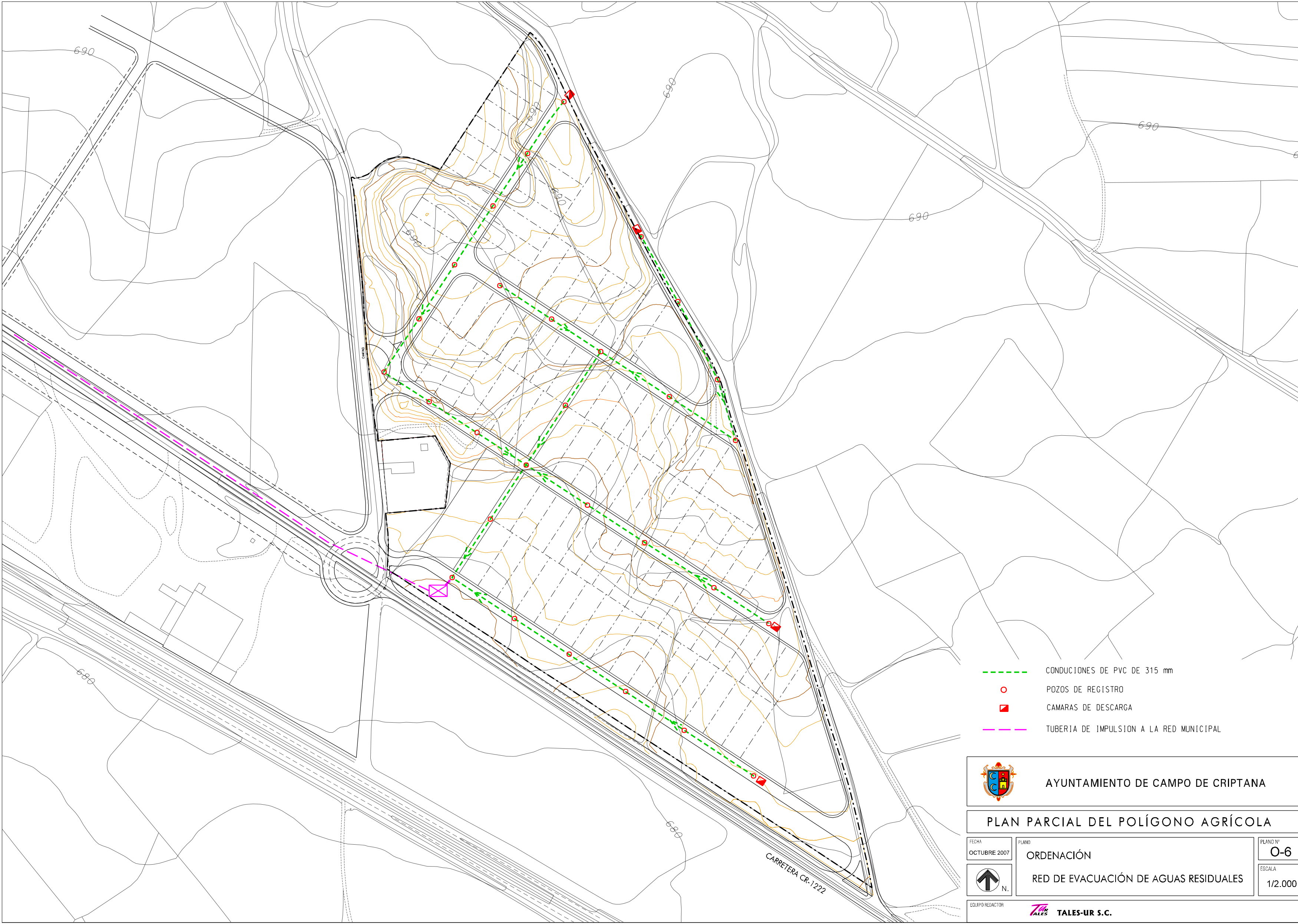
PLAN PARCIAL DEL POLIGONO AGRÍCOLA





FECHA OCTUBRE 2007	PLANO ORDENACIÓN CONEXIÓN CON LAS REDES DE ABASTECIMIENTO Y SANEAMIENTO	PLANO Nº O-4 ESCALA 1/3.000
EQUIPO REDACTOR TALE-UR S.C.		






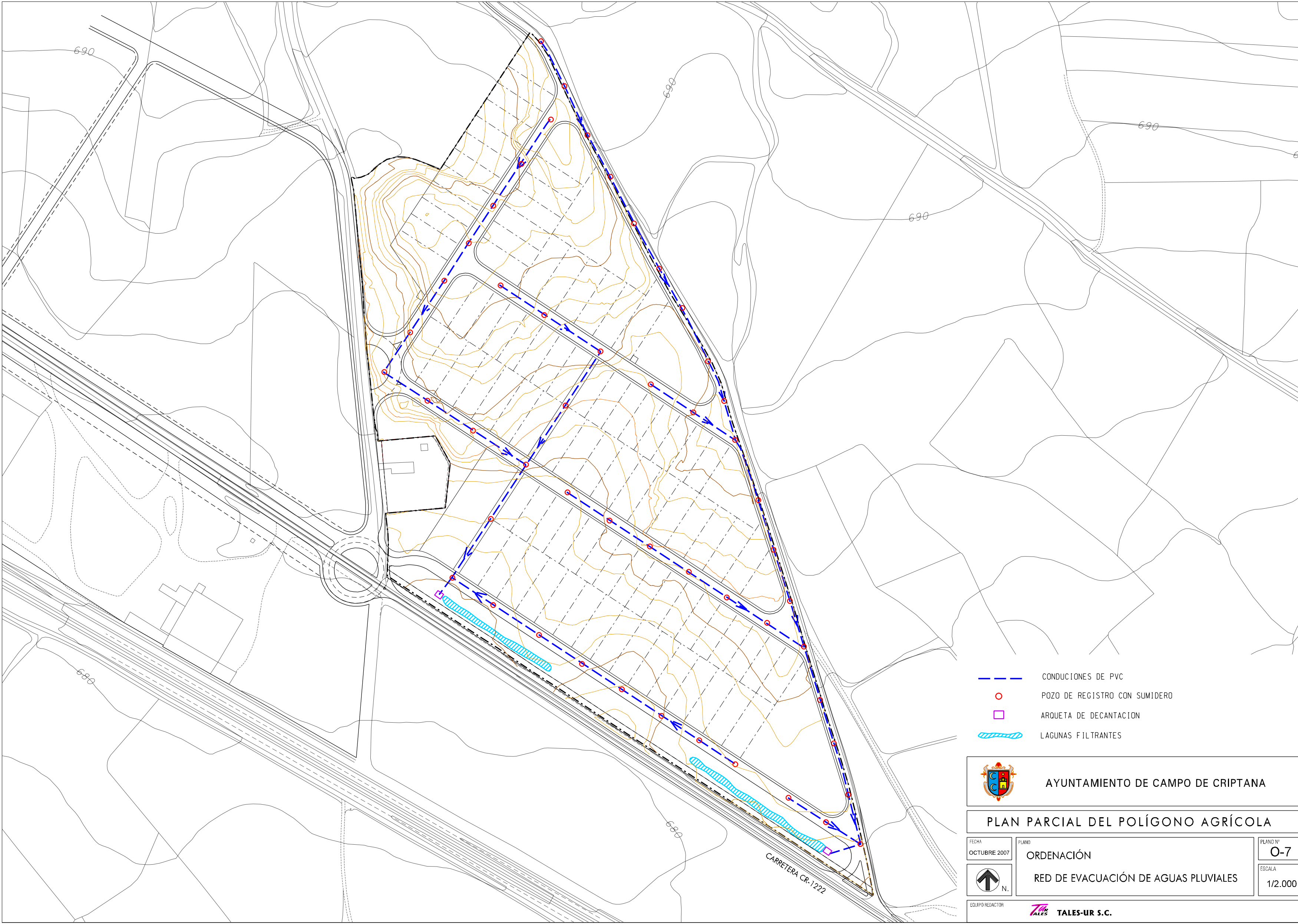
-  ARTERIA DE ALIMENTACION DE PE 110 mm. DE 10 atmosferas
-  RED INTERIOR DE PE 90 mm. DE 10 atmosferas
-  RAMAL DE ACOMETIDA DE 2"
-  HIDRANTE SUBTERRANEO DE 80 mm





 AYUNTAMIENTO DE CAMPO DE CRIPTANA		
PLAN PARCIAL DEL POLIGONO AGRÍCOLA		
FECHA	PLANO	PLANO Nº
OCTUBRE 2007	ORDENACIÓN	O-5
EQUIPO REDACTOR	ESCALA	
 N.	RED DE DISTRIBUCIÓN DE AGUA, HIDRANTES Y RIEGO	
 TALES-UR S.C.		






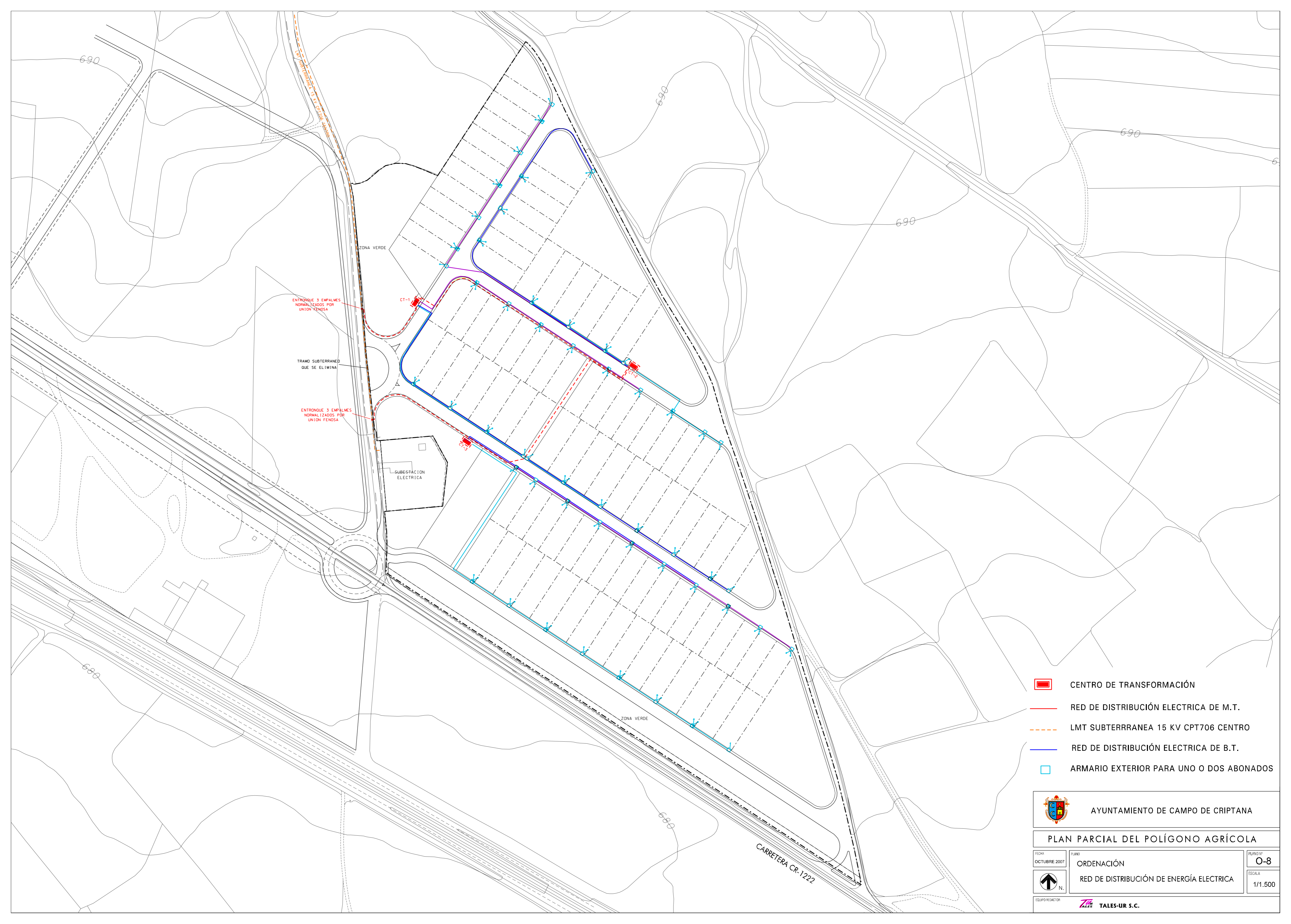
-  CONDUCCIONES DE PVC DE 315 mm
-  POZOS DE REGISTRO
-  CAMARAS DE DESCARGA
-  TUBERIA DE IMPULSION A LA RED MUNICIPAL






 AYUNTAMIENTO DE CAMPO DE CRIPTANA		
PLAN PARCIAL DEL POLÍGONO AGRÍCOLA		
FECHA OCTUBRE 2007	PLANO ORDENACIÓN	PLANO Nº O-6
 N.	RED DE EVACUACIÓN DE AGUAS RESIDUALES	ESCALA 1/2.000
EQUIPO REDACTOR  TALES-UR S.C.		






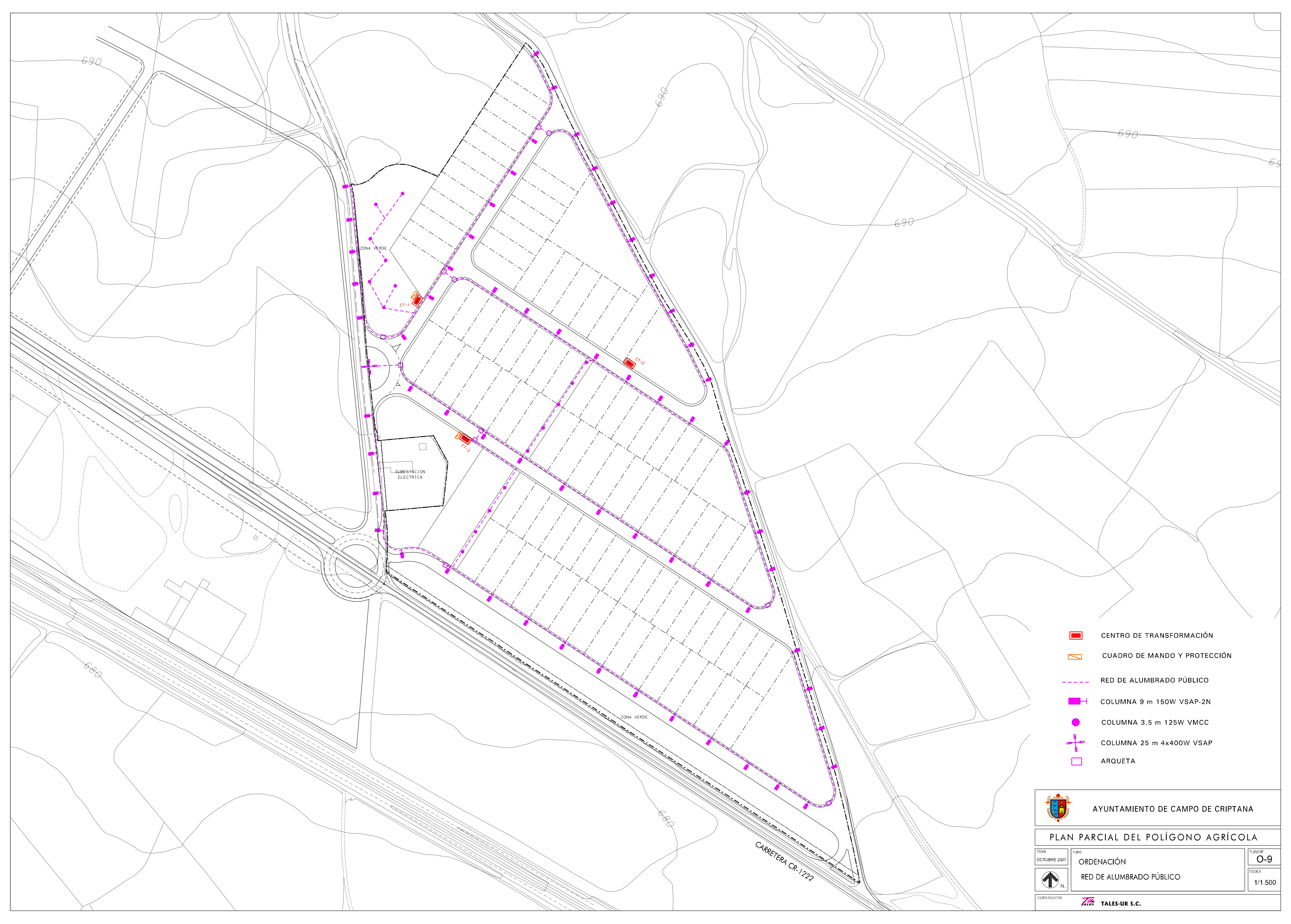
-  CONDUCCIONES DE PVC
-  POZO DE REGISTRO CON SUMIDERO
-  ARQUETA DE DECANTACION
-  LAGUNAS FILTRANTES




 AYUNTAMIENTO DE CAMPO DE CRIPTANA		
PLAN PARCIAL DEL POLÍGONO AGRÍCOLA		
FECHA OCTUBRE 2007	PLANO ORDENACIÓN	PLANO Nº 0-7
 N.	RED DE EVACUACIÓN DE AGUAS PLUVIALES	ESCALA 1/2.000
EQUIPO REDACTOR  TALES-UR S.C.		






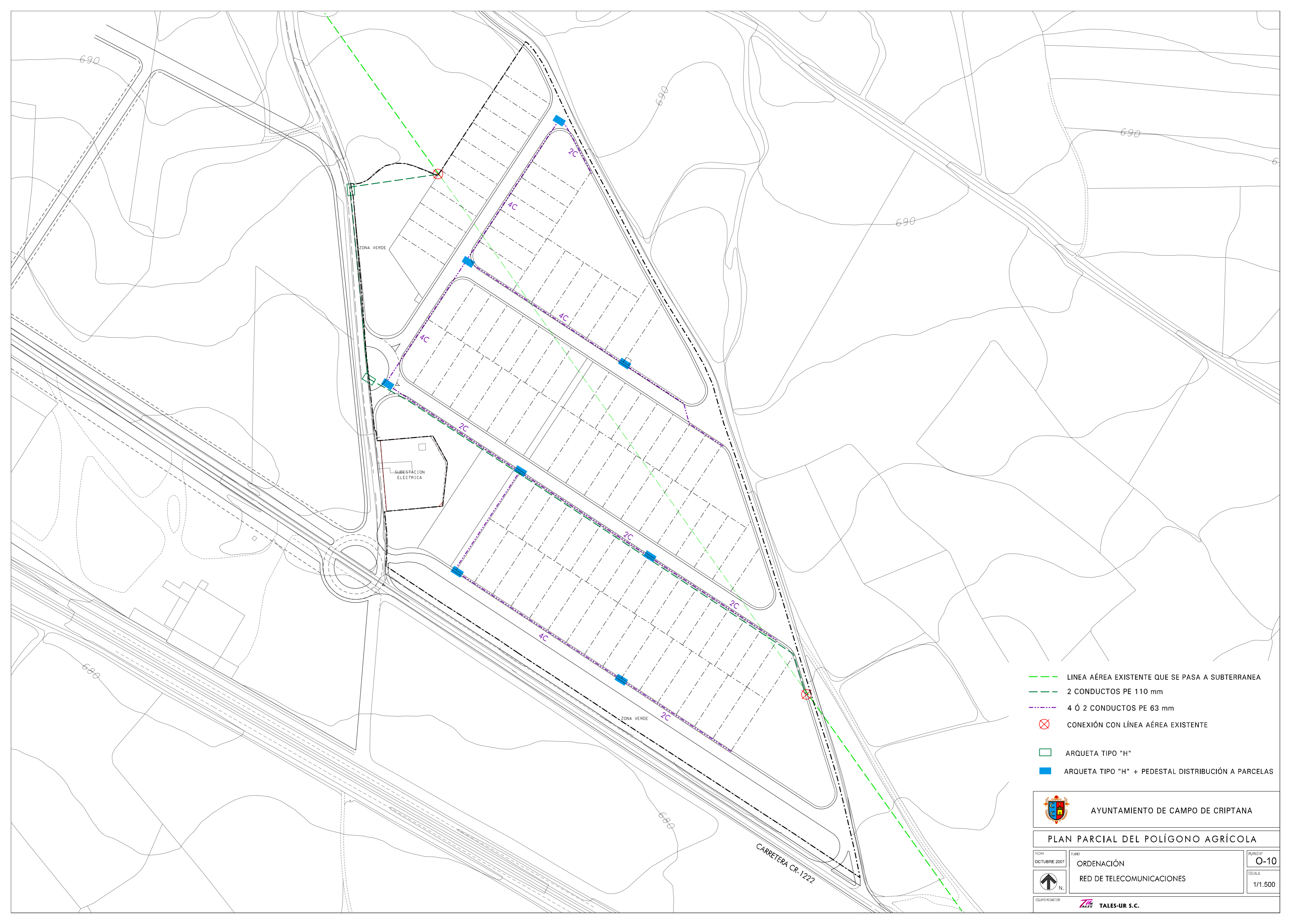
-  CENTRO DE TRANSFORMACIÓN
-  RED DE DISTRIBUCIÓN ELECTRICA DE M.T.
-  LMT SUBTERRRANEA 15 KV CPT706 CENTRO
-  RED DE DISTRIBUCIÓN ELECTRICA DE B.T.
-  ARMARIO EXTERIOR PARA UNO O DOS ABONADOS

		
AYUNTAMIENTO DE CAMPO DE CRIPTANA		
PLAN PARCIAL DEL POLÍGONO AGRÍCOLA		
<small>FECHA</small> OCTUBRE 2007	<small>PLANO</small> ORDENACIÓN	<small>PLANO N°</small> O-8
	<small>RED DE DISTRIBUCIÓN DE ENERGÍA ELECTRICA</small>	<small>ESCALA</small> 1/1.500
<small>EQUIPO REDACTOR</small>  TALES-UR S.C.		



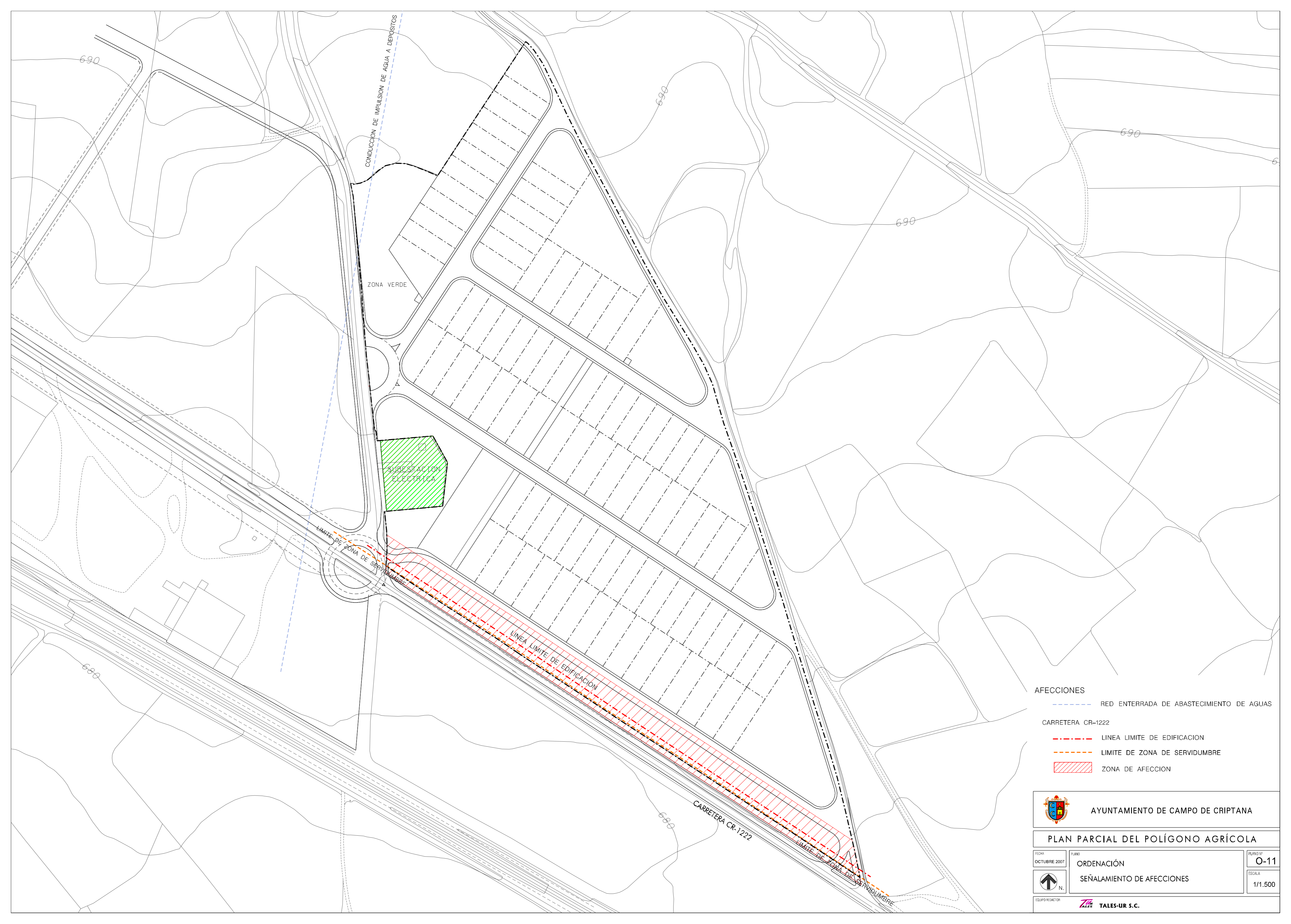
-  CENTRO DE TRANSFORMACIÓN
-  CUADRO DE MANDO Y PROTECCIÓN
-  RED DE ALUMBRADO PÚBLICO
-  COLUMNA 9 m 150W VSAP-2N
-  COLUMNA 3.5 m 125W VMCC
-  COLUMNA 25 m 4x400W VSAP
-  ARQUETA

		
AYUNTAMIENTO DE CAMPO DE CRIPTANA		
PLAN PARCIAL DEL POLÍGONO AGRÍCOLA		
<small>FECHA</small> OCTUBRE 2007	<small>PLANO</small> ORDENACIÓN	<small>PLANO Nº</small> 0-9
 N.	RED DE ALUMBRADO PÚBLICO	<small>ESCALA</small> 1/1.500
<small>EQUIPO REDACTOR</small>  TALES-UR S.C.		



- LINEA AÉREA EXISTENTE QUE SE PASA A SUBTERRANEA
- 2 CONDUCTOS PE 110 mm
- 4 Ó 2 CONDUCTOS PE 63 mm
- ⊗ CONEXIÓN CON LÍNEA AÉREA EXISTENTE
- ARQUETA TIPO "H"
- ARQUETA TIPO "H" + PEDESTAL DISTRIBUCIÓN A PARCELAS

AYUNTAMIENTO DE CAMPO DE CRIPTANA		
PLAN PARCIAL DEL POLÍGONO AGRÍCOLA		
FECHA: OCTUBRE 2007	PLANO: ORDENACIÓN RED DE TELECOMUNICACIONES	PLANO Nº: O-10 ESCALA: 1/1.500
EQUIPO REDACTOR: TALES-UR S.C.		



CONDUCCION DE IMPULSION DE AGUA A DEPOSITOS

ZONA VERDE






SUBESTACION ELECTRICA


LIMITE DE ZONA DE SERVIDUMBRE

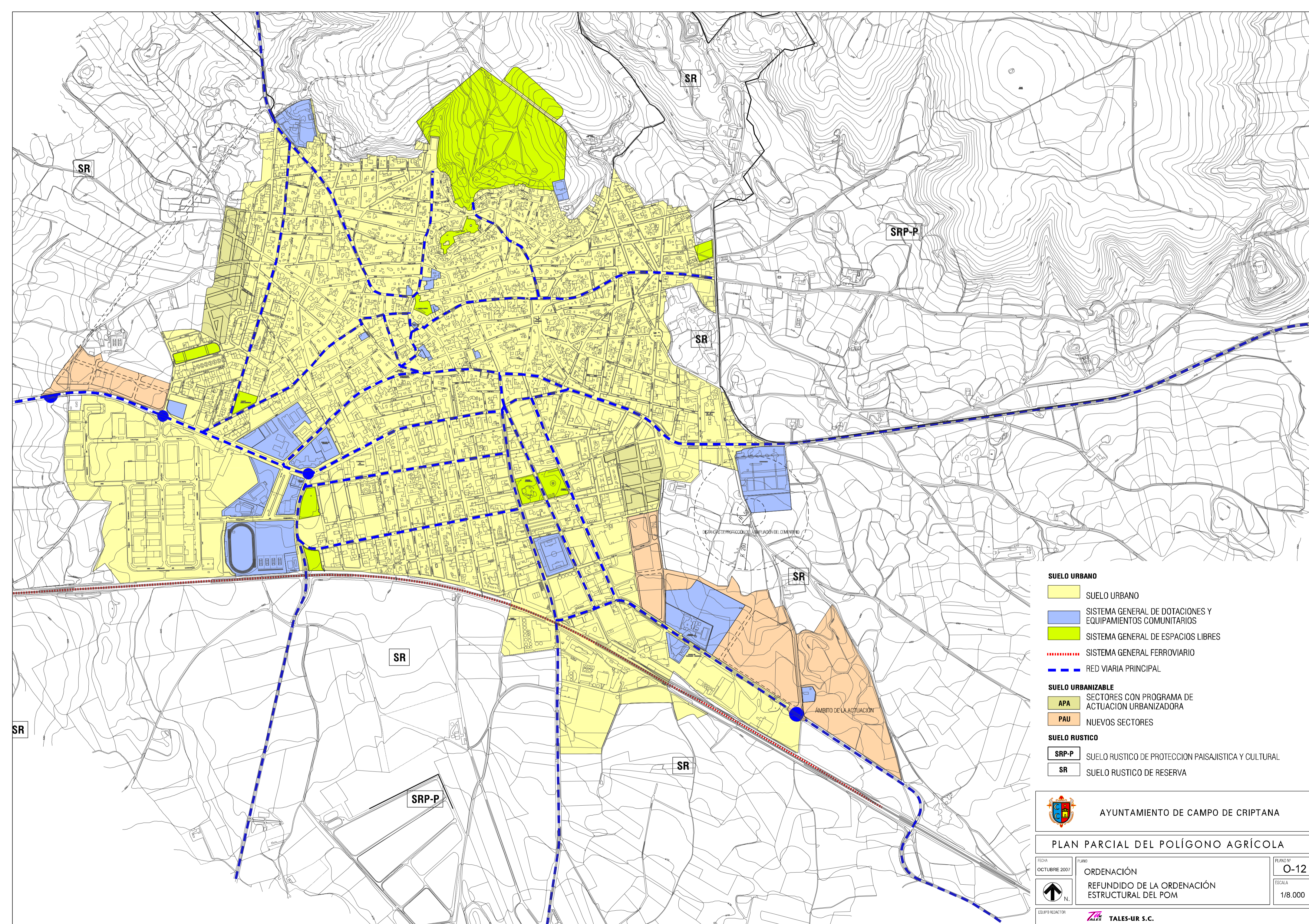
LINEA LIMITE DE EDIFICACION

CARRETERA CR-1222

LIMITE DE ZONA DE SERVIDUMBRE

- AFECCIONES**
-  RED ENTERRADA DE ABASTECIMIENTO DE AGUAS
 -  CARRETERA CR-1222
 -  LINEA LIMITE DE EDIFICACION
 -  LIMITE DE ZONA DE SERVIDUMBRE
 -  ZONA DE AFECCION

 AYUNTAMIENTO DE CAMPO DE CRIPTANA		
PLAN PARCIAL DEL POLIGONO AGRICOLA		
FECHA OCTUBRE 2007	PLANO ORDENACION	PLANO N. O-11
 SEÑALAMIENTO DE AFECCIONES		ESCALA 1/1.500
EQUIPO REDACTOR  TALES-UR S.C.		



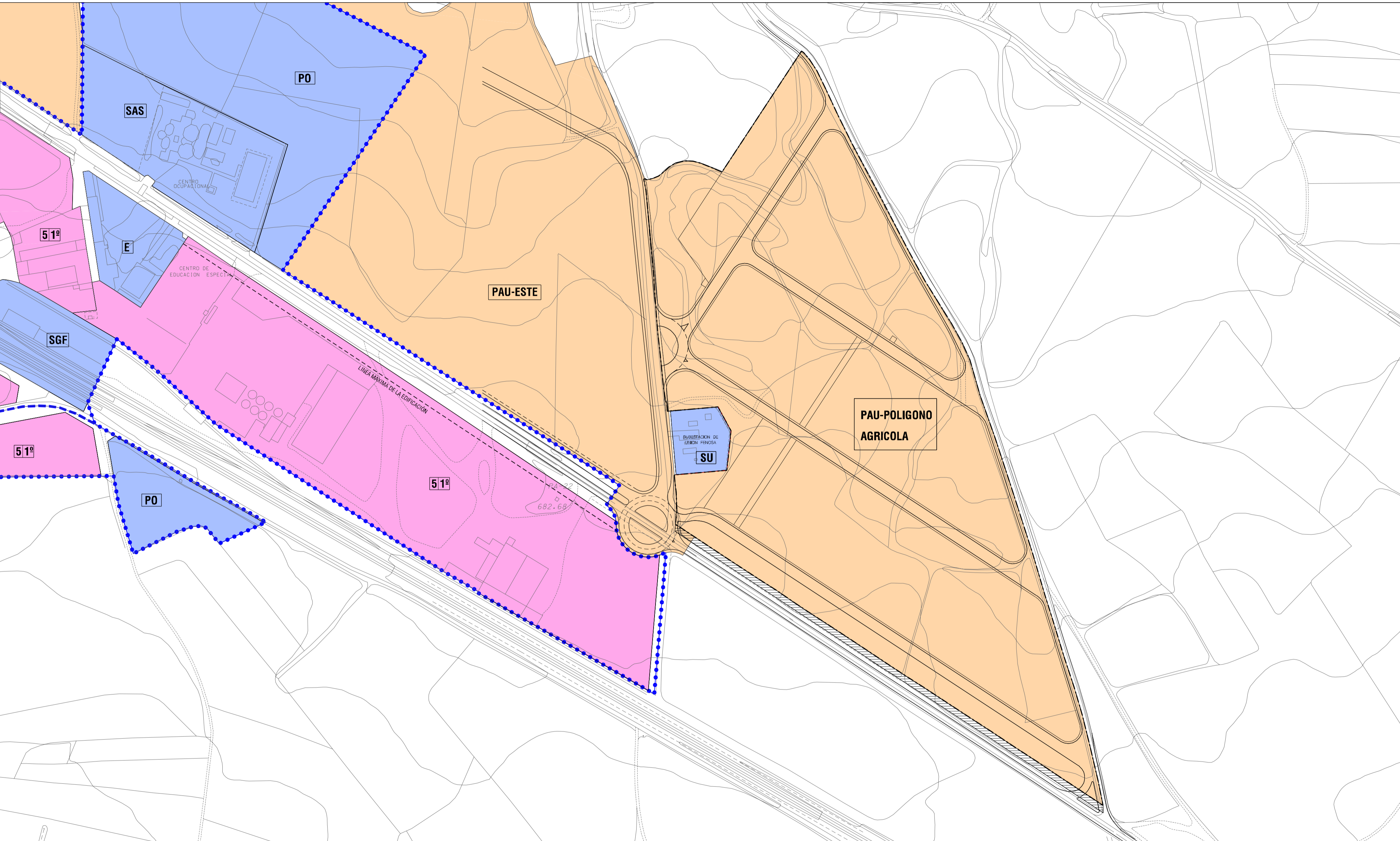
- SUELO URBANO**
- SUELO URBANO
 - SISTEMA GENERAL DE DOTACIONES Y EQUIPAMIENTOS COMUNITARIOS
 - SISTEMA GENERAL DE ESPACIOS LIBRES
 - SISTEMA GENERAL FERROVIARIO
 - RED VIARIA PRINCIPAL
- SUELO URBANIZABLE**
- APA SECTORES CON PROGRAMA DE ACTUACION URBANIZADORA
 - PAU NUEVOS SECTORES
- SUELO RUSTICO**
- SRP-P SUELO RUSTICO DE PROTECCION PAISAJISTICA Y CULTURAL
 - SR SUELO RUSTICO DE RESERVA

AYUNTAMIENTO DE CAMPO DE CRIPTANA

PLAN PARCIAL DEL POLIGONO AGRICOLA

FECHA OCTUBRE 2007	PLANO ORDENACIÓN REFUNDIDO DE LA ORDENACIÓN ESTRUCTURAL DEL POM	PLANO Nº 0-12 ESCALA 1/8.000
-----------------------	--	--

EQUIPO REDACTOR **TALE-UR S.C.**



SUELO URBANO

LIMITE (blue dotted line)

ZONA 1 - LA SIERRA
 { FRENTE CON UNA (I) PLANTA DE ALTURA MÁXIMA
 ESPACIOS LIBRES PRIVADOS

ZONA 2 - CENTRO

ZONA 3

TERCIARIO

SR: SALAS DE REUNION
C: COMERCIO

ZONA 5 - INDUSTRIAL
 1º GRADO 1º
 2º GRADO 2º

ZONA 6 - INDUSTRIAL EN TRANSFORMACION

ESPACIOS LIBRES DE USO Y DOMINIO PUBLICO

EQUIPAMIENTO Y SERVICIOS PUBLICOS

E: EDUCATIVO **R:** RELIGIOSO
D: DEPORTIVO **PA:** PUBLICO ADMINISTRATIVO
CUL: CULTURAL **SU:** SERVICIOS URBANOS
SAN: SANITARIO **SI:** SERVICIOS INFRAESTRUCTURALES
SAS: SOCIAL ASISTENCIAL **PO:** POLIVALENTE

UA-Nº UNIDAD DE ACTUACION

* PROTECCION DEL PATRIMONIO ARQUITECTONICO (Vease plano C-3)

NUEVAS ALINEACIONES

SUELO URBANIZABLE


APA SECTORES CON PROGRAMA DE ACTUACION URBANIZADORA
 PAU NUEVOS SECTORES

SUELO RÚSTICO

SUELO RUSTICO NO URBANIZABLE DE PROTECCIÓN DE INFRAESTRUCTURAS



SISTEMA GENERAL FERROVIARIO

SGF



AYUNTAMIENTO DE CAMPO DE CRIPTANA

PLAN PARCIAL DEL POLÍGONO AGRÍCOLA

FECHA OCTUBRE 2007	PLANO ORDENACIÓN REFUNDIDO DE LA ORDENACIÓN DETALLADA DEL POM	PLANO Nº O-13 ESCALA 1/2.000
 N.		
EQUIPO REDACTOR  TALES-UR S.C.		