

Resultado de la validación

La representación gráfica objeto de este informe, respeta la delimitación de la finca matriz o del perímetro del conjunto de las fincas aportadas que resulta de la cartografía catastral vigente y reúne los requisitos técnicos necesarios que permiten su incorporación al Catastro, conforme a las normas dictadas en desarrollo del artículo 10.6 de la Ley Hipotecaria y del artículo 36.2 del texto refundido de la Ley del Catastro Inmobiliario. No obstante, el resultado positivo de este informe no supone que las operaciones jurídicas que dan lugar a la nueva configuración de las parcelas se ajusten a la legalidad vigente o dispongan de las autorizaciones necesarias de la administración o autoridad pública correspondiente.



POSITIVO

Tipo de operación

REPARCELACIÓN

Solicitante del IVG

OLIVARES LUCAS TORRES ISIDORO

Titulación: ARQUITECTO

Universidad: POLITÉCNICA DE VALENCIA

Colegio profesional: C. OF. DE ARQUITECTOS DE CASTILLA LA MANCHA Colegiado: 9528



INFORME DE VALIDACIÓN GRÁFICA FRENTE A PARCELARIO CATASTRAL

CSV: Y8JR5R6VNXHRKW1G

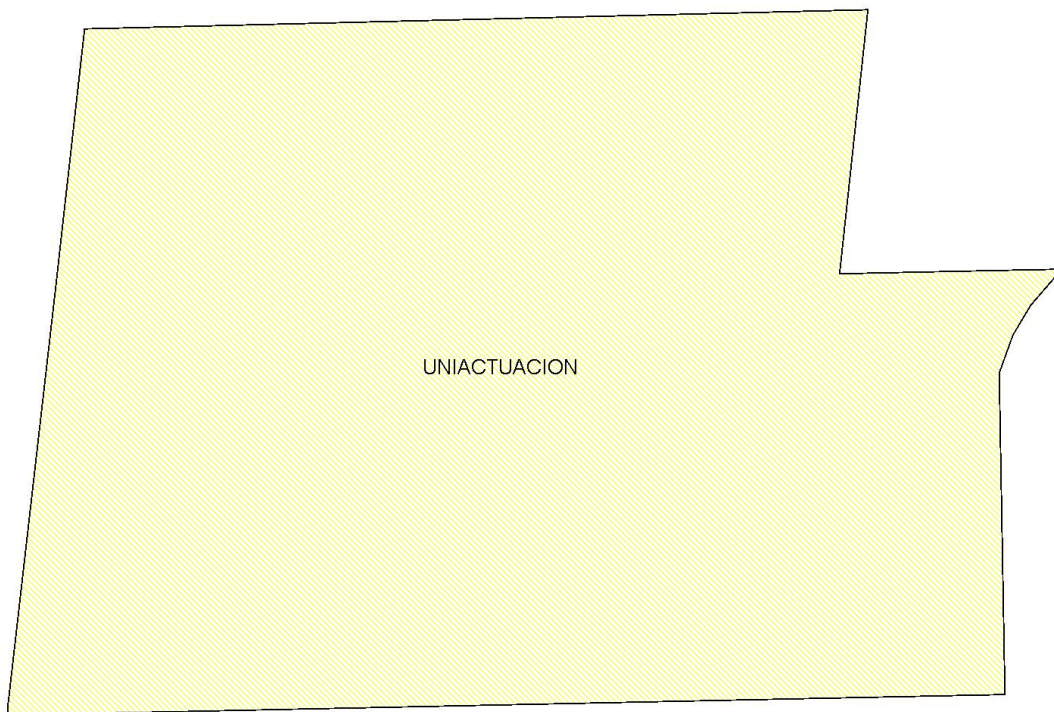
Nueva parcelación

Provincia: CIUDAD REAL

Municipio: CAMPO DE CRIPTANA

(487912 ; 4361452)

(487987 ; 4361452)



UNIACTUACION

(487912 ; 4361385)

(487987 ; 4361385)

ESCALA 1:400



INFORME DE VALIDACIÓN GRÁFICA FRENTE A PARCELARIO CATASTRAL

CSV: Y8JR5R6VNXHRKW1G

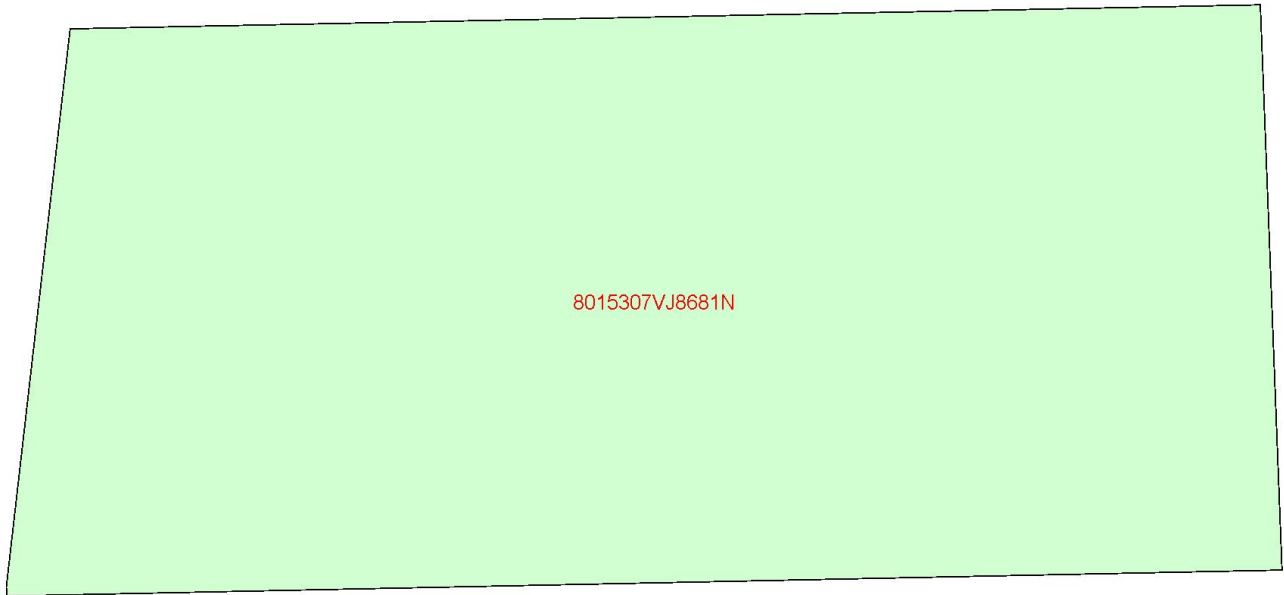
Parcelación catastral

Provincia: CIUDAD REAL

Municipio: CAMPO DE CRIPTANA

(487918 ; 4361437)

(487974 ; 4361437)



(487918 ; 4361387)

(487974 ; 4361387)

ESCALA 1:300



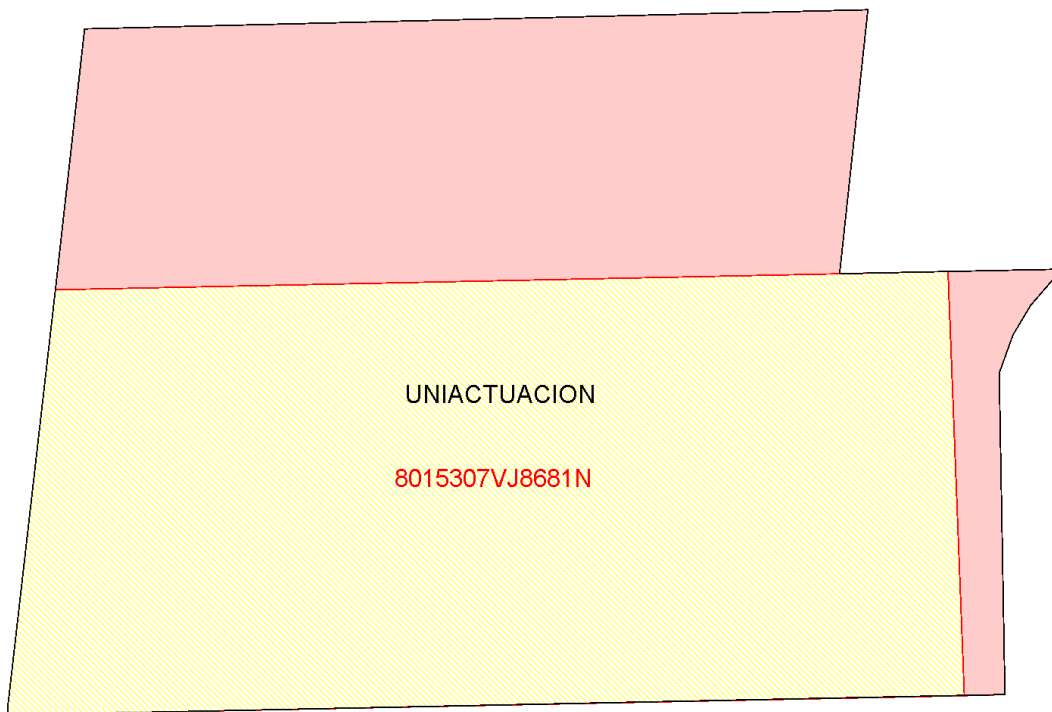
Superposición con cartografía catastral

Provincia: CIUDAD REAL

Municipio: CAMPO DE CRIPTANA

(487912 ; 4361452)

(487987 ; 4361452)



(487912 ; 4361385)

(487987 ; 4361385)

ESCALA 1:400



Leyenda

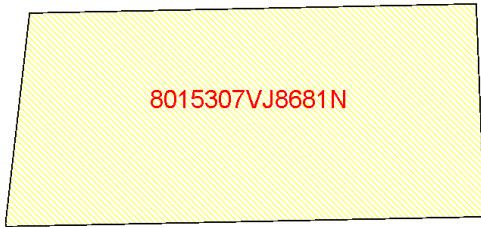
- Superficie de la parcela catastral fuera de la representación gráfica aportada
- Superficie de la representación gráfica aportada fuera de la parcela catastral
- Superficie coincidente



INFORME DE VALIDACIÓN GRÁFICA FRENTE A PARCELARIO CATASTRAL

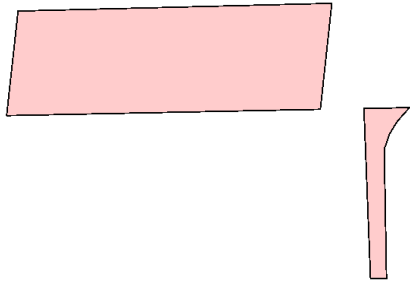
CSV: Y8JR5R6VNXHRKW1G

Parcelas catastrales **afectadas**



Referencia Catastral: 8015307VJ8681N
Dirección AV ANDALUCIA
CAMPO DE CRIPTANA [CIUDAD REAL]

AFFECTADA TOTALMENTE



Referencia Catastral:
Dirección Dominio público o terreno no incorporado a la cartografía catastral.
CAMPO DE CRIPTANA [CIUDAD REAL]

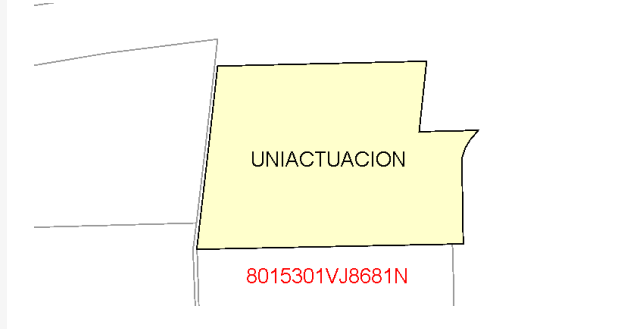
Superficie afectada: 634 m2



INFORME DE VALIDACIÓN GRÁFICA FRENTE A PARCELARIO CATASTRAL

CSV: Y8JR5R6VNXHRKW1G

Parcelas **resultantes**



Parcela	UNIACTUACION
superficie	1730 m2

LINDEROS EXTERNOS:
8015301VJ8681N

