




- AMBITO DEL PLAN PARCIAL
- LIMITE ENTRE PARCELAS
- 03 NUMERO DE PARCELA

		AYUNTAMIENTO DE CAMPO DE CRIPTANA	
PLAN PARCIAL DEL POLÍGONO AGRÍCOLA			
FECHA	PLANO	INFORMACIÓN	
JUNIO 2005	I-3		
 N.		ESTRUCTURA CATASTRAL	
		ESCALA	1/2.000
EQUIPO REDACTOR		 TALES-UR S.C.	